











Projekt Zagospodarowania Terenu

skala 1:500



LEGENDA:			
Branża drogowa			
	naw. jezdni asfaltowej [KR1]		granica projektowanego Pasa Drogowego
	naw. zjazdów/poboczy (naw. kruszywo łamane)		pozostałe granice ewidencyjne
	regulacja wysokościowa zjazdów z kostki		
	oznaczenie granicy przebudowywanej jezdni		
	oznaczenie poboczy z kruszywa łamanego		
	krawężnik betonowy zanizony		
	obrzeże betonowe		
Biuro projektowe:  PD Projekt INFRA Sp. z o. o. ul. Kwiatkowskiego 9/10; 37-450 Stalowa Wola tel. 880 452 837, email: biuro.pdprojekt@gmail.com		Tytuł rysunku: PROJEKT ZAGOSPODAROWANIA TERENU	
Investor: GMINA GREBÓW ul. Rynek 1 39-410 Grebów		Skala: 1:500	
Lokalizacja: Działki o nr ew.: 901; 914; 902/2; 861; 862; 885/3; 869/4 Obręb: 0006 Stale j. ew.: 182003_2 Grebów		Projektant - br. drogowa mgr inż. Paweł Dul	